



MUNICÍPIO DE BARREIRAS

ESTADO DA BAHIA

PROJETO DE LEI Nº 014 DE 30 DE AGOSTO DE 2021

Câmara Municipal de Barreiras - Br.

Protocolo nº 1472/2021

Em 30/08 / 21 às _____ h

Assinatura do Funcionário

Institui o Plano Plurianual para o período de 2022/2025 e dá outras providências.

O PREFEITO DO MUNICÍPIO DE BARREIRAS, Estado da Bahia, usando das atribuições que lhes são conferidas pela Lei Orgânica Municipal, faz saber que a Câmara Municipal de Barreiras - Bahia aprovou e ele sanciona a seguinte Lei:

Art. 1º. Em cumprimento ao disposto no art. 165, § 1º, da Constituição Federal, e art. 159, § 1º da Constituição Estadual, fica instituído o Plano Plurianual para o período de 2022/2025 que estabelece as ações, programas, objetivos e as metas da administração municipal para as despesas de capital e outras delas decorrentes, como também para aquelas relativas aos programas de duração continuada, na forma dos Anexos I, II, III e IV.

Art. 2º. O Poder Executivo ajustará as metas aprovadas na Lei de Diretrizes Orçamentárias aos programas estabelecidos no Plano Plurianual.

§ 1º - Considerando que o Plano Plurianual para o período de 2022/2025 está sendo instituído depois da aprovação da Lei de Diretrizes Orçamentárias para o exercício de 2022, poderá haver alteração nos dois instrumentos visando à adequação das ações e programas previstos.

§ 2º - A codificação dos programas deste Plano será observada nas Leis de Diretrizes Orçamentárias, nas Leis Orçamentárias Anuais e nos projetos que os



MUNICÍPIO DE BARREIRAS
ESTADO DA BAHIA

modifiquem.

Art. 3º. A exclusão ou alteração de programas constantes desta Lei ou inclusão de novos programas serão propostas pelo Poder Executivo por meio de projeto de lei específico.

Parágrafo único – O projeto de lei específico conterà, na hipótese de:

I - inclusão de programa:

a) diagnóstico sobre a atual situação do problema que se deseja enfrentar ou sobre a demanda da sociedade que se queira atender com o programa proposto;

b) Indicação dos recursos que financiarão o programa proposto.

II – alteração ou exclusão de programa, exposição das razões que motivaram a proposta.

Art. 4º. A inclusão, exclusão ou alteração de ações orçamentárias e de suas metas, dentro de um programa, poderão ocorrer por intermédio da Lei Orçamentária Anual, de seus créditos adicionais, por transposições, remanejamentos ou transferências.

Parágrafo único – Fica o Poder Executivo autorizado a:

I – incluir, excluir ou alterar outras ações e respectivas metas, exclusivamente nos casos em que tais modificações não envolvam recursos do orçamento;

II – alterar indicadores de programas.

Art. 5º. O Poder Executivo procederá à avaliação anual dos resultados dos programas que servirá de subsídios para elaboração da Lei de Diretrizes Orçamentárias.



MUNICÍPIO DE BARREIRAS
ESTADO DA BAHIA

Parágrafo Único – A avaliação consistirá em:

- I – aferir o resultado com referência aos objetivos e metas fixadas;
- II – aferir o grau de satisfação da comunidade quanto aos bens e serviços ofertados pelo Poder Público;
- III – explicitar, se forem o caso, as razões das discrepâncias verificadas entre as metas previstas e executadas;
- IV – demonstrar por ação e programa a execução física e financeira do exercício anterior e a acumulada;
- V – demonstrar, por programa e para cada indicador, o índice alcançado ao término do exercício anterior comparado com o índice final previsto no programa.

Art. 6º. Esta Lei entra em vigor na data de sua publicação.

Barreiras, 30 de Agosto de 2021.

JOAO BARBOSA DE SOUZA
SOBRINHO:17621950544

Assinado de forma digital por JOAO BARBOSA DE
SOUZA SOBRINHO:17621950544
Dados: 2021.08.30 11:45:10 -03'00'

João Barbosa de Souza Sobrinho
Prefeito Municipal




MUNICÍPIO DE BARREIRAS

ESTADO DA BAHIA

ASPECTOS GEOGRÁFICOS, LOCACIONAIS E FÍSICO TERRITORIAIS

- a. Símbolos
- b. Hino
- c. Apelidos
- d. Gentílico
- e. Localização
- f. Regiões de Planejamento
- g. Limites Municipais
- h. Mapa Rodoviário Municipal
- i. Povoados e Agrovilas
- j. Características Ambientais

a. Símbolos



b. Hino

Nascida como a semente,
que brotou na silvestre plantação;
aninhada entre as montanhas
como uma ave no regaço maternal
defendida pelo espaço



MUNICÍPIO DE BARREIRAS

ESTADO DA BAHIA

que lhe transmite toda luz e calor,
Barreiras, Barreiras Grande,
tens em São João teu nobre protetor.

Barreiras, Barreiras Grande,
Capital do Médio São Francisco,
Barreiras, Barreiras Grande,
És um pedaço sensível do Brasil.

Nos Gerais se fez Mãe Terra,
produzindo o milagre do sustento,
no Oeste se fez Bahia,
cavalgando as campinas do progresso;
nos banhados se fez Mãe Água,
fecundando a colheita do presente.
Rio Grande, Rio das Ondas,
Acaba Vida, cachoeira reluzente.

Barreiras, Barreiras Grande,
Capital do Médio São Francisco,
Barreiras, Barreiras Grande,
És um pedaço sensível do Brasil.

O mapa que dividiu
suas terras, sua flora, sua fauna,
concentrou em seus limites
o perfil de um grande coração,
abrigoando o imigrante,
como um filho em perfeita harmonia,
lhe dando a proteção,
no local que escolheu para morar.

Barreiras, Barreiras Grande,
Capital do Médio São Francisco,
Barreiras, Barreiras grande,
És um pedaço sensível do Brasil.



MUNICÍPIO DE BARREIRAS

ESTADO DA BAHIA

c. Apelidos

"A Capital do Oeste Baiano"

"O Coração do Oeste Baiano"

"Capital da Soja"

"Cidade-Mãe"

"BRS"

d. Gentílico

"Barreirense"

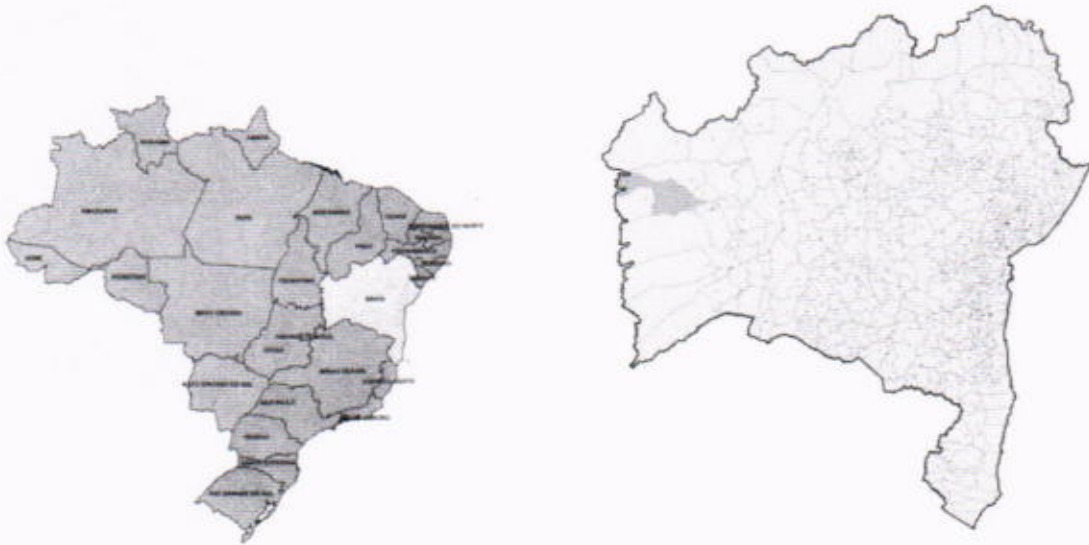
e. Localização

O Município de Barreiras é o principal polo político-econômico da região Oeste do Estado da Bahia, e integra a Bacia Hidrográfica do Rio São Francisco, abrangendo uma área de 7.859,128 km² de extensão, estando a 857 km de Salvador e a 622km de Brasília. A sua sede possui altitude em relação ao nível do mar de 457m, 12°08'00" de latitude Sul e 44°59'00" de longitude oeste de Greenwich. Os principais acessos ao município se dão pelas rodovias BR 020 (Brasília/Barreiras), BR 242 (Salvador/ Barreiras) e BR 135 (Estado do Piauí/Barreiras).



MUNICÍPIO DE BARREIRAS

ESTADO DA BAHIA



Mapa 1. Mapa do Brasil indicando em amarelo o Estado da Bahia; Fonte: Escritório do Plano Diretor. Mapa

Mapa 2. Mapa da Bahia indicando em Azul o município de Barreiras

f. Regiões de Planejamento

Aspectos Geográficos, Locacionais e Físico Territoriais- Análise da situação O Estado da Bahia, segundo a SEI – Superintendência de Estudos Econômicos e Sociais da Bahia, está dividido em 07 mesorregiões: Centro Norte Baiano (80 municípios), Centro Sul Baiano (118 municípios), Extremo Oeste Baiano (24 municípios), Metropolitana de Salvador (38 municípios), Nordeste Baiano (60 municípios), Sul Baiano (70 municípios) e Vale Sanfranciscano da Bahia (27 municípios). Barreiras pertence a mesorregião Extremo Oeste Baiano.

Fazem parte do Extremo Oeste Baiano os seguintes municípios: Angical, Baianópolis, Barreiras, Brejolândia, Canápolis, Catolândia, Cocos, Coribe, Correntina, Cotegipe, Cristópolis, Formosa do Rio Preto, Jaborandi, Luís Eduardo Magalhães, Mansidão, Riachão das Neves, Santa Maria da Vitória, Santa Rita de Cássia, Santana, São Desidério, São Félix do Coribe, Serra Dourada, Tabocas do Brejo Velho, Wanderley.



MUNICÍPIO DE BARREIRAS

ESTADO DA BAHIA



Mapa 3. Mapa das Mesorregiões da Bahia. 1 - Extremo Oeste Baiano, com indicação em amarelo do município de Barreiras; 2 - Vale Sanfranciscano da Bahia; 3 - Centro Norte Baiano; 4 - Nordeste Baiano; 5 - Metropolitana de Salvador; 6 - Centro Sul Baiano e 7 - Sul Baiano; Fonte: Escritório do Plano Diretor.

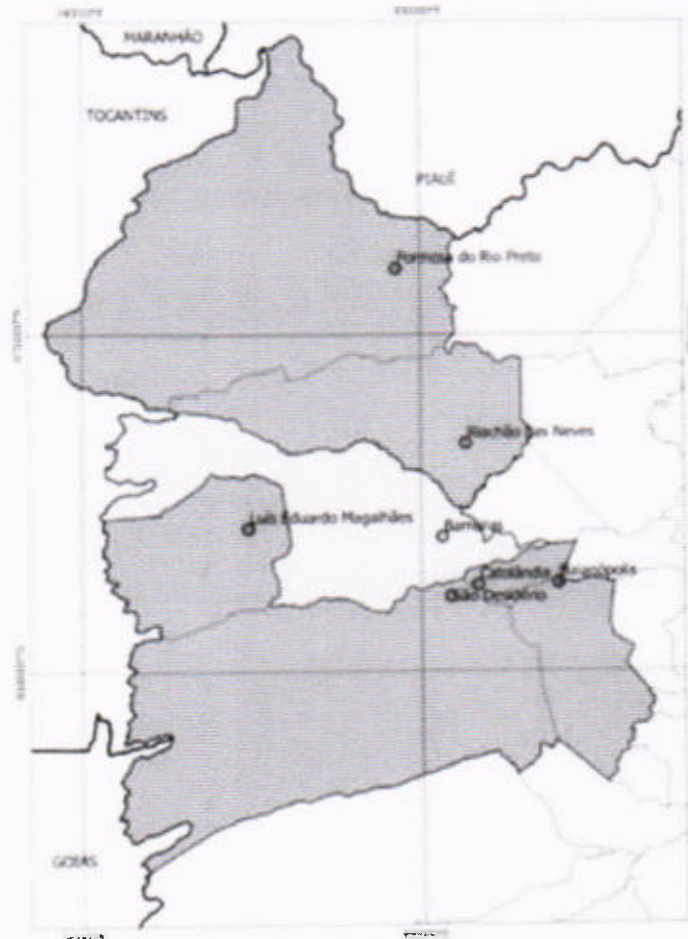
A mesorregião Extremo Oeste Baiano, ainda de acordo com a SEI, está dividida em 3 microrregiões: Microrregião de Barreiras, Microrregião de Cotegipe e Microrregião de Santa Maria da Vitória.

Fazem parte da Microrregião de Barreiras os seguintes municípios: Baianópolis, Barreiras, Catolândia, Formosa do Rio Preto, Luís Eduardo Magalhães, Riachão das Neves e São Desidério.



MUNICÍPIO DE BARREIRAS

ESTADO DA BAHIA



Mapa 4. Mapa da Microrregião de Barreiras, destaque em amarelo para o município de Barreiras; Fonte: Escritório do Plano Diretor.

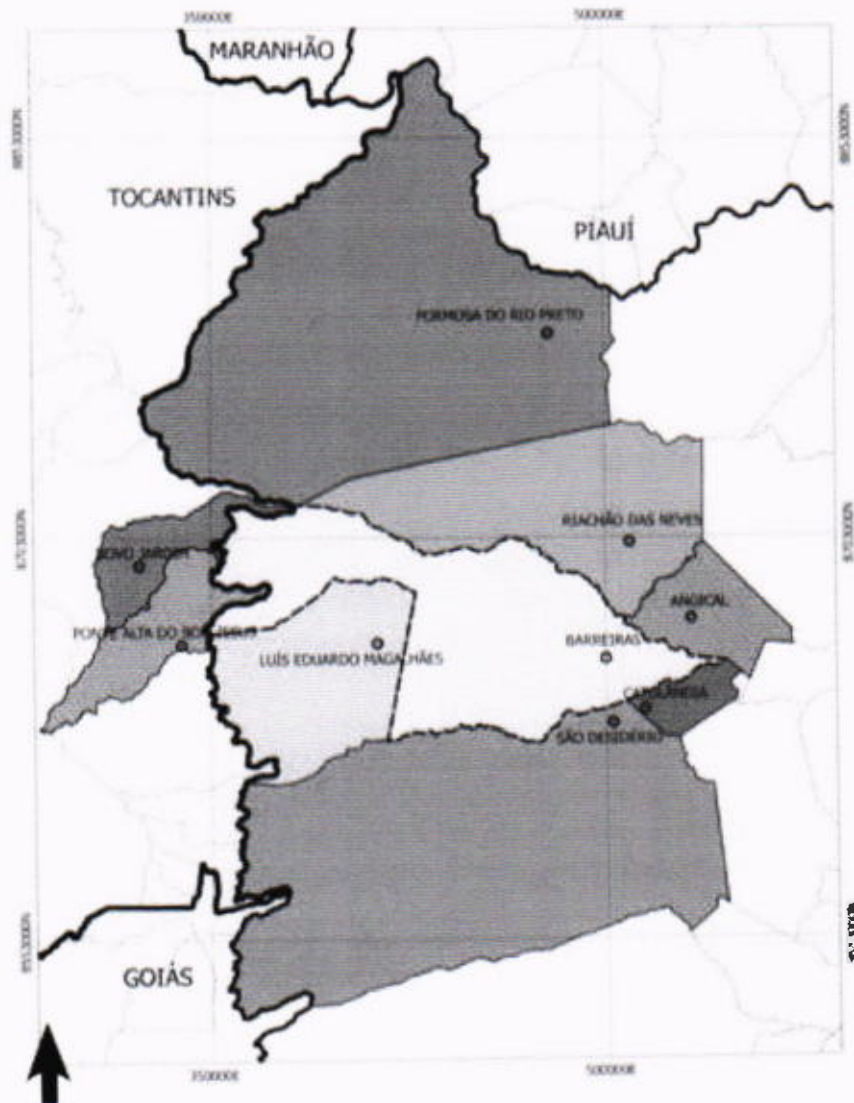
g. Limites Municipais

Barreiras faz fronteira com os municípios de Angical, Catolândia, Formosa do Rio Preto, Luís Eduardo Magalhães, Riachão das Neves e São Desidério e com o Estado do Tocantins, ocupando uma extensão territorial de 7.538,152km², conforme dados de 2015 do IBGE.



MUNICÍPIO DE BARREIRAS

ESTADO DA BAHIA



Mapa 5. Mapa dos Limites Municipais de Barreiras; Fonte: Escritório do Plano Diretor.

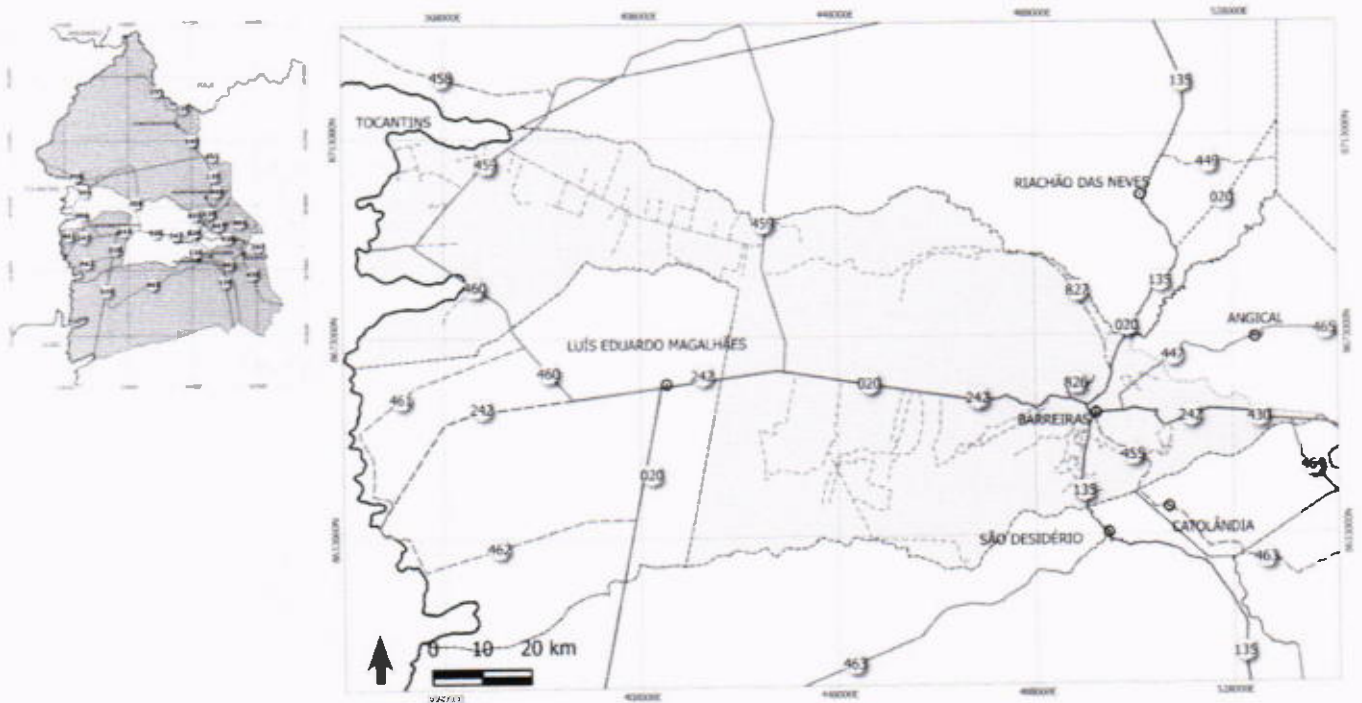


MUNICÍPIO DE BARREIRAS

ESTADO DA BAHIA

h. Mapa Rodoviário Municipal

A localização geográfica de Barreiras determinou a sua função de centro urbano de articulação regional. Atualmente, o município é considerado um importante entroncamento rodoviário entre o Norte, o Nordeste e o Centro-Oeste do país, já que por aqui passam a BR-020 (Brasília), BR-242 (Salvador) e a BR-135 (Piauí).



Mapa 7. Mapa Rodoviário Municipal; Fonte: Escritório do Plano Diretor.



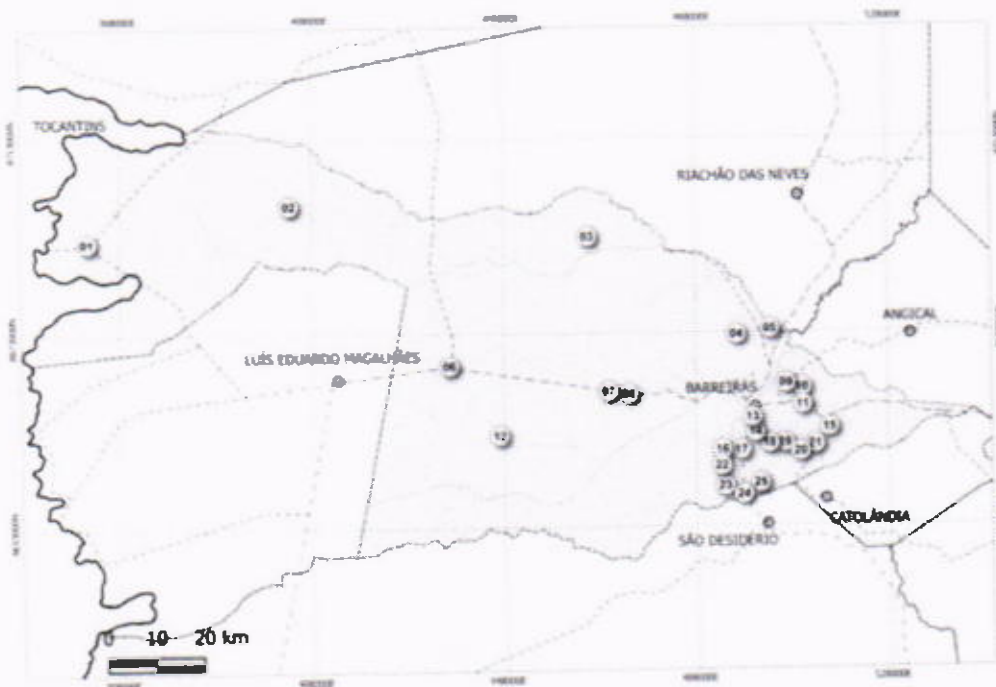
MUNICÍPIO DE BARREIRAS

ESTADO DA BAHIA

i. Povoados e Agrovilas

Apesar da enorme extensão territorial do município, o mesmo não está subdividido em distritos, não existindo, portanto, sedes distritais, além, naturalmente, da própria Sede municipal. O povoado de Mimoso do Oeste fazia parte do município de Barreiras até o ano 2000, quando foi emancipado com o nome de Luís Eduardo Magalhães.

Existem, contudo, alguns povoados, sendo os de maior destaque: Arraial da Penha, Bezerra, Barroco, Barroca, Cantinho do Senhor dos Aflitos, Canabrava, Comunidade Rio de Pedras, Gameleira, Mucambo, Mantiqueira, Nanica, Riachinho, São José do CTI, São Vicente e Tabua da Água Vermelha. Na área do Cerrado, os povoados são: Bela Vista, Cerradão, Km 30, Km 32, Novo Horizonte, Placas e Vitória em Cristo. Ainda pertencem à Barreiras: as agrovilas de Baraúna, Barreiras Sul, Barreiras Norte, Boa Sorte e Tatu.



Mapa 8. Mapa dos principais Povoados e Agrovilas de Barreiras; Fonte: Escritório do Plano Diretor



MUNICÍPIO DE BARREIRAS

ESTADO DA BAHIA

LEGENDA

01 - PLACAS 02 - NOVO HORIZONTE 03 - SÃO VICENTE 04 - BARROCA 05 - CANTINHO DO SENHOR DOS AFLITOS 06 - CERRADÃO 07 - VITÓRIA EM CRISTO 08 - KM 30 09 - BARREIRAS NORTE 10 - NANICA 11 - RIACHINHO 12 - COMUNIDADE RIO DE PEDRAS 13 - BOA SORTE 14 - BARREIRAS SUL 15 - TABUA DA ÁGUA VERMELHA 16 - BARROCÃO 17 - BARAÚNAS 18 - CANABRAVA 19 - ARRAIAL DA PENHA 20 - MANTIQUEIRA 21 - BEZERRO 22 - GAMELEIRA 23 - MUCAMBO 24 - SÃO JOSÉ DO CTI 25 - TATU

j. Características Ambientais

CARACTERÍSTICAS AMBIENTAIS	
DESCRIÇÃO	CARACTERIZAÇÃO
Clima	Úmido a Sub-úmido e Seco a Sub-úmido
Pluviosidade anual (mm)	Mínima: 295 Média: 1018 Máxima: 1684 Período de chuvas: outubro a abril
Temperatura média anual	Mínima: 20,3°C Média: 24,3 °C Máxima: 31,5°C
Vegetação	Cerrado Arbóreo Aberto sem Floresta-de-Galeria, Parque sem Floresta-de-Galeria, Gramíneo-Lenhosa com Florestade- Galeria, Gramíneo-Lenhosa sem Floresta-de-Galeria, Floresta Estacional Semidecidual, Contato



MUNICÍPIO DE BARREIRAS

ESTADO DA BAHIA

	Cerrado-Floresta Estacional, Contato Caatinga-Floresta Estacional
Hidrogeologia	Chapadão Central Patamares do Chapadão Depressão do São Francisco
Solo	“Latossolo Vermelho-Amarelo Distrófico, Solos Hidromórficos Gleizados Alicos, Solos Litólicos Alicos Areias Quartzosas Distroficadas, Podzólico Vermelho - Amarelo Eutrófico”
Geologia	Farenitos Finos e Médios, Depósitos Eluvionares e Coluvionares, Calcários, Dolomitos, Siltitos, Folhelhos, Argilitos, Ardósias, Depósitos Fluviais
Malha hídrica	Bacia hidrográfica: São Francisco Rios principais: Grande, Ondas, de Janeiro e Branco
Relevo	Chapadas, encostas, planuras ou vales. As principais serras são: da Bandeira, do Mimo, do Boqueirão, da Gameleira, da Ondina, de São Vicente e no extremo o este na divisa com o Estado do Tocantins, a Serra Geral



MUNICÍPIO DE BARREIRAS

ESTADO DA BAHIA

Dados climatológicos para Barreiras													[Esconder]
Mês	Jan	Fev	Mar	Abr	Mai	Jun	Jul	Ago	Set	Out	Nov	Dez	Ano
Temperatura máxima recorde (°C)	37,2	37,8	38,5	39,2	38,4	36,6	35,4	38,7	40,7	40,9	40,3	39,3	40,9
Temperatura máxima média (°C)	31,7	31,8	31,3	31,9	32,3	32	32,3	33,7	35,5	36,5	32,8	31,7	32,7
Temperatura média compensada (°C)	25,5	25,4	25,1	25,1	24,3	22,8	22,8	24,3	26,9	27,8	26,4	25,7	25,2
Temperatura mínima média (°C)	20,9	20,9	20,8	20,3	18,4	15,9	15	15,8	18,9	21,3	21,4	21	19,2
Temperatura mínima recorde (°C)	13,8	14,8	15,4	13,1	10,4	8	8	6,6	9,7	12,9	15,2	15,5	6,8
Precipitação (mm)	164,6	126,8	154,9	74,5	23,7	3,6	1	1,3	10,4	65,6	173,3	203,7	1.003,4
Dias com precipitação (≥ 1 mm)	11	10	11	7	3	0	0	0	2	6	11	12	73
Umidade relativa compensada (%)	76,5	77,8	79,9	76,9	71,1	63,8	56,7	47,8	44,7	51,3	67,9	74,1	65,7
Horas de sol	207,6	183,1	199,5	221	256	255,2	281,7	279,7	252,8	235,4	186,5	196,5	2.755

Fonte: Instituto Nacional de Meteorologia (INMET) (normal climatológica de 1981-2010;^[50] recordes de temperatura: 1961-presente)^{[50];[51]}

Mapa 9. Dados Climatológicos do município de Barreiras; Fonte: INMET

DIÁLOGO GOVERNAMENTAL

Com o objetivo de marcar o início dos trabalhos de elaboração do Plano Plurianual de Barreiras, para o período de 2022 a 2025, foram realizados encontros técnicos com a equipe de planejamento e posteriormente com representantes de todas as Secretarias Municipais, durante os meses de julho e agosto de 2021.

